

# VI RALLY BRASÍLIA HISTÓRICA 2024



DISTÂNCIA Km <i>mi</i>	Referência	MÉDIA Km/h <i>mi/h</i>	TEMPO	OBSERVAÇÕES
				<p><b>ATENÇÃO</b> <b>CUIDADO</b> <b>MUITO CUIDADO</b> <b>PERIGO</b></p>
				<b>Início de Prova</b>
0.000		<b>D</b>	0.00.00	<b>2ª PILASTRA</b>
0.000		1'		<b>PAVILHÃO DE EXPOSIÇÕES</b>
<b>0.000</b>		1		<b>DESLOCAMENTO</b>
			<b>T1</b>	<b>ZERE SEU HODÔMETRO</b>
0.100		<b>D</b>		
0.062				<b>T1</b>
0.150		<b>V</b>	0.01.00	NO POSTE
0.093		30		<b>INÍCIO ZONA PROTEGIDA</b>
		18,64		<b>T2</b>
0.241		<b>V</b>	0.01.11	FAIXA DE PEDESTRE
0.150		30		NO POSTE
<i>AFER</i>		18,64		<b>AFERIÇÃO</b>
			<b>T2</b>	
0.330		<b>V</b>	0.01.22	FAIXA DE PEDESTRE
0.205		35		<b>T3</b>
		21,75		
0.500		<b>V</b>	0.01.39	FAIXA DE PEDESTRE
0.311		35		<b>T3</b>
		21,75		
0.590		<b>V</b>	0.01.48	LOMBADA
0.367		35		<b>T3</b>
		21,75		
0.895		<b>V</b>	0.02.20	NA 2ª PLACA CICLISTA
0.556		40		<b>AFERIÇÃO</b>
<i>AFER</i>		24,85		<b>T4</b>

**APP - LIVRE  
TURISMO**

DIRETOR DA PROVA  
CALMON MOREIRA VALE JUNIOR

www.totemonline.com.br  
APP-LIVRE-TUR

# VI RALLY BRASÍLIA HISTÓRICA 2024



DISTÂNCIA Km <i>mi</i>	Referência	MÉDIA Km/h <i>mi/h</i>	TEMPO	OBSERVAÇÕES
1.290		V	0.02.55 T4	FAIXA DE PEDESTRE
0.802		40		FINAL ZONA PROTEGIDA
		24,85		INÍCIO ZONA CONTROLADA 01
1.397		V	0.03.05 T5	NO POSTE
0.868		45		ANTES DA PL. CRIANÇAS
		27,96		
1.750		V	0.03.33 T5	PLACA 60 KM
1.087		45		
		27,96		
2.044		V	0.03.57 T6	FAIXA DE PEDESTRE
1.270		40		INÍCIO ZONA PROTEGIDA
		24,85		
2.245		V	0.04.15 T6	LOMBADA
1.395		40		
		24,85		
2.337		V	0.04.23 T6	NA PLACA
1.452		40		FAIXA DE PEDESTRE
		24,85		
2.534		V	0.04.41 T6	FAIXA DE PEDESTRE
1.575		40		LOMBADA
		24,85		
2.830		V	0.05.07 T7	FIM ZONA PROTEGIDA
1.758		45		ZONA CONTROLADA 01
		27,96		
2.880		V	0.05.11 T7	
1.790		45		
		27,96		
3.270		V	0.05.43 T8	FAIXA DE PEDESTRE
2.032		40		INÍCIO ZONA PROTEGIDA
		24,85		

**APP - LIVRE  
TURISMO**

DIRETOR DA PROVA  
CALMON MOREIRA VALE JUNIOR


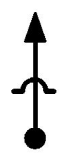



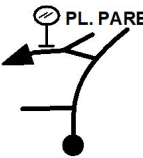




[www.totemonline.com.br](http://www.totemonline.com.br)

APP-LIVRE-TUR

Página 2 de 45

# VI RALLY BRASÍLIA HISTÓRICA 2024



DISTÂNCIA Km <i>mi</i>	Referência	MÉDIA Km/h <i>mi/h</i>	TEMPO	OBSERVAÇÕES
3.350 2.082	 19	V 40 24,85	0.05.50 T8	FAIXA DE PEDESTRE LOMBADA
3.867 2.403	 20	V 40 24,85	0.06.36 T8	LOMBADA
4.130 2.566	 21	V 40 24,85	0.07.00 T8	FAIXA DE PEDESTRE
4.340 2.697	 22	V 40 24,85	0.07.19 T8	FAIXA DE PEDESTRE LOMBADA
4.490 2.790	 23	V 30 18,64	0.07.32 T9	FAIXA DE PEDESTRE LOMBADA
4.780 2.970	 24	V 30 18,64	0.08.07 T9	<b>FIM ZONA PROTEGIDA</b> <b>ZONA CONTROLADA 01</b>
4.860 3.020	 25	V 30 18,64	0.08.17 T9	PL.CIL DE BRASÍLIA
4.940 3.070	 26	V 30 18,64	0.08.26 T9	PL.AREA DE MONITORAMENTO
5.043 3.134	 27	V 30 18,64	0.08.39 T9	PLACA 30 KM
5.113 3.177	 28	V 30 18,64	0.08.47 T9	LOMBADA <b>INÍCIO ZONA PROTEGIDA</b>

**APP - LIVRE  
TURISMO**

DIRETOR DA PROVA  
CALMON MOREIRA VALE JUNIOR

[www.totemonline.com.br](http://www.totemonline.com.br)

APP-LIVRE-TUR

Página 3 de 45

# VI RALLY BRASÍLIA HISTÓRICA 2024



DISTÂNCIA Km <i>mi</i>	Referência	MÉDIA Km/h <i>mi/h</i>	TEMPO	OBSERVAÇÕES
5.170	 29	V	0.08.54 T10	FAIXA DE PEDESTRE
3.212		35		
		21,75		
5.294	 30	V	0.09.07 T10	LOMBADA FAIXA DE PEDESTRE
3.290		35		
		21,75		
5.530	 31	V	0.09.31 T10	FAIXA DE PEDESTRE
3.436		35		
		21,75		
5.805	 32	V	0.09.59 T10	LOMBADA
3.607		35		
		21,75		
5.930	 33	V	0.10.12 T10	FAIXA DE PEDESTRE
3.685		35		
		21,75		
6.215	 34	V	0.10.41 T10	
3.862		35		
		21,75		
6.310	 35	V	0.10.51 T10	FAIXA DE PEDESTRE
3.921		35		
		21,75		
6.740	 36	V	0.11.35 T10	PL.AREA MONITORADA
4.188		35		
		21,75		
7.170	 37	V	0.12.20 T10	ATENÇÃO!
4.455		35		
		21,75		
7.385	 38	V	0.12.42 T10	FAIXA DE PEDESTRE
4.589		35		
		21,75		

# VI RALLY BRASÍLIA HISTÓRICA 2024



DISTÂNCIA Km <i>mi</i>	Referência	MÉDIA Km/h <i>mi/h</i>	TEMPO	OBSERVAÇÕES
7.480	 39	V	0.12.52 T10	ATENÇÃO!
4.648		35 21,75		
8.220	 40	D	0.14.08 T11	PLACA PARE
5.108		10'		DESLOCAMENTO
8.312	 41	D	T11	PLANO PILOTO
5.165				VIA S 1
8.520	 42	D	T11	1º SEMÁFORO
5.294				
9.070	 43	D	T11	2º SEMÁFORO
5.636				
9.460	 44	D	T11	3º SEMÁFORO
5.878				
9.760	 45	D	T11	4º SEMÁFORO
6.065				
10.110	 46	D	T11	PL.HOTELEIRO SUL
6.282				QD 01 / 02
				NÃO ERRE
10.430	 47	D	T11	
6.481				
10.510	 48	D	T11	FAIXA DE PEDESTRE
6.531				

**APP - LIVRE  
TURISMO**

DIRETOR DA PROVA  
CALMON MOREIRA VALE JUNIOR

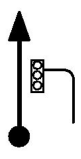

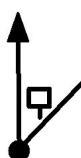


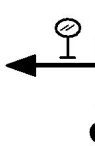
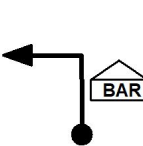
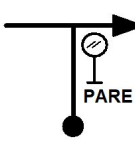

[www.totemonline.com.br](http://www.totemonline.com.br)

APP-LIVRE-TUR

Página 5 de 45




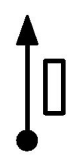
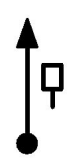

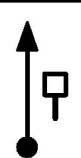
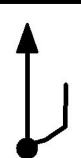
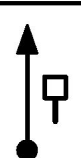

# VI RALLY BRASÍLIA HISTÓRICA 2024



DISTÂNCIA Km <i>mi</i>	Referência	MÉDIA Km/h <i>mi/h</i>	TEMPO	OBSERVAÇÕES
10.700 6.649	 49	<b>D</b>	<b>T11</b>	5º SEMÁFORO
10.810 6.717	 50	<b>D</b>	<b>T11</b>	
11.090 6.891	 51	<b>D</b>	<b>T11</b>	EIXO W SUL
11.610 7.214	 52	<b>D</b>	<b>T11</b>	PL.GOIÂNIA - B.HORIZONTE
11.800 7.332	 53	<b>D</b>	<b>T11</b>	SAIA DA PRINCIPAL BANNER DIGITAL E SINGER
11.840 7.357	 54	<b>D</b>	<b>T11</b>	PLACA ESTÁCIO
11.890 7.388	 55	<b>D</b>	<b>T11</b>	BAR BRASIL PARE POR AQUI AGUARDE SEU TEMPO
11.943 7.421	 56	<b>N</b> <b>1'</b>	<b>0.24.08</b> <b>T12</b>	PLACA PARE CUIDADO AO ENTRAR NA VIA <b>NEUTRALIZADO</b>
11.943 7.421 <b>0.000</b>	<b>Neutro</b> 57	<b>V</b> <b>55</b> <b>34,18</b>	<b>0.25.08</b> <b>T13</b>	<b>INÍCIO ZONA CONTROLADA 02</b> <b>ZERE SEU HODÔMETRO</b>
0.140 0.087	 58	<b>V</b> <b>55</b> <b>34,18</b>	<b>0.25.17</b> <b>T13</b>	PL. 103/303


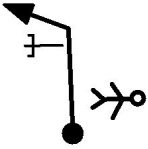
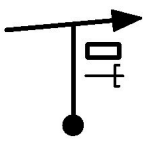
# VI RALLY BRASÍLIA HISTÓRICA 2024



DISTÂNCIA Km <i>mi</i>	Referência	MÉDIA Km/h <i>mi/h</i>	TEMPO	OBSERVAÇÕES
0.370 0.230	 59	V 55 34,18	0.25.32 T13	203 / 403
1.100 0.684	 QD 205/405 60	V 30 18,64	0.26.20 T14	VIRE A DIREITA - QD 205/405 PASSE POR BAIXO DO VIADUTO
1.220 0.758	 105/305 61	V 40 24,85	0.26.34 T15	APÓS VIADUTO 1ª SAÍDA A DIREITA NÃO ERRE
1.436 0.892	 62	V 75 46,60	0.26.54 T16	105/305
6.401 3.977	 63	V 75 46,60	0.30.52 T16	PL RODOVIARIA INTER.....
6.570 4.082	 64	V 75 46,60	0.31.00 T16	
8.010 4.977	 65	V 75 46,60	0.32.09 T16	DF 047
8.470 5.263	 66	V 75 46,60	0.32.31 T16	PELO TUNEL
9.510 5.909	 67	V 75 46,60	0.33.21 T16	AVIAÇÃO GERAL
9.600 5.965	 68	D 1'	0.33.25 T17	AUDI DESLOCAMENTO VIA PARALELA

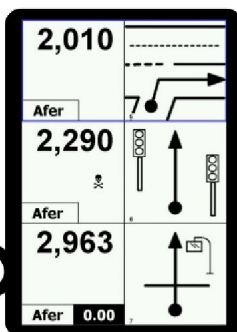
# VI RALLY BRASÍLIA HISTÓRICA 2024



DISTÂNCIA Km <i>mi</i>	Referência	MÉDIA Km/h <i>mi/h</i>	TEMPO	OBSERVAÇÕES
9.953	 69	<b>D</b>	T17	<b>V 12 - V 12</b>
6.184				<b>SIGA ORIENTAÇÕES E ESTACIONE</b>
10.028	 70	<b>D</b>	T17	TRANSFORMER V 12
6.231				
10.089	 71	<b>N</b> 20'	0.34.25	PL. V 12 PRIME - POSTE NA SAIDA
6.269				
				<b>NEUTRALIZADO</b>

## Road Book Automático


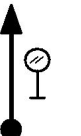
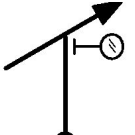

A planilha que anda sozinha



## NavTotem

Novo sistema de navegação  
de baixíssimo custo  
para periféricos

**Android**

10.089	<b>Neuro</b> 72	<b>V</b>	0.54.25	<b>INÍCIO ZONA CONTROLADA 03</b>
6.269		40		
0.000		24,85		T19
0.304	 73	<b>V</b>	0.54.53	SHELL
0.189		45		
		27,96	T20	
0.723	 74	<b>V</b>	0.55.26	PLACA 60 KM
0.449		55		
		34,18	T21	
1.140	 75	<b>V</b>	0.55.54	PLACA PARE
0.708		55		
		34,18	T21	
1.290	 76	<b>V</b>	0.56.03	AEROPORTO
0.802		55		
		34,18	T21	

**APP - LIVRE  
TURISMO**

DIRETOR DA PROVA  
CALMON MOREIRA VALE JUNIOR

[www.totemonline.com.br](http://www.totemonline.com.br)







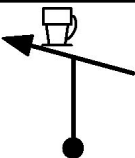



APP-LIVRE-TUR

Página 8 de 45



# VI RALLY BRASÍLIA HISTÓRICA 2024



DISTÂNCIA Km <i>mi</i>	Referência	MÉDIA Km/h <i>mi/h</i>	TEMPO	OBSERVAÇÕES
1.400	 77	V	0.56.11	ESTACIONAMENTO A
0.870		40		NÃO ERRE
		24,85		T22
1.470	 78	V	0.56.17	INÍCIO ZONA PROTEGIDA
0.913		30		T23
		18,64		
1.540	 79	V	0.56.25	
0.957		30		T23
		18,64		
1.625	 80	V	0.56.36	LOMBADA FAIXA DE PEDESTRE
1.010		30		T23
		18,64		
1.690	 81	V	0.56.43	
1.050		30		T23
		18,64		
1.774	 82	V	0.56.53	
1.102		30		T23
		18,64		
1.860	 83	V	0.57.04	POSTO A DIREITA
1.156		50		FIM DA ZONA PROTEGIDA
		31,07		ATENÇÃO AO PARAR ZONA CONTROLADA 03
2.150	 84	V	0.57.25	
1.336		50		T24
		31,07		
2.300	 85	V	0.57.35	DF 47 KM 0
1.429		50		T24
		31,07		
2.580	 86	V	0.57.56	TERMINAL 2
1.603		50		T24
		31,07		

**APP - LIVRE  
TURISMO**

DIRETOR DA PROVA  
CALMON MOREIRA VALE JUNIOR

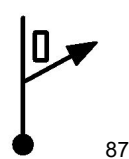
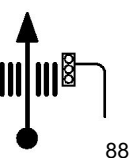
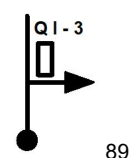
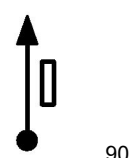

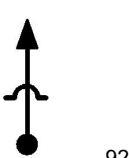
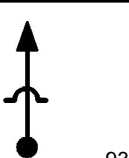

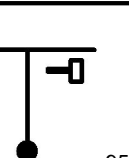
[www.totemonline.com.br](http://www.totemonline.com.br)

APP-LIVRE-TUR

Página 9 de 45

# VI RALLY BRASÍLIA HISTÓRICA 2024



DISTÂNCIA Km <i>mi</i>	Referência	MÉDIA Km/h <i>mi/h</i>	TEMPO	OBSERVAÇÕES
4.190 2.604	 87	V 50 31,07	0.59.51 T24	LAGO SUL
5.200 3.231	 88	V 50 31,07	1.01.04 T24	SEMÁFORO DE PEDESTRE INÍCIO ZONA PROTEGIDA
6.130 3.809	 89	V 50 31,07	1.02.11 T24	QI-3 FIM DA ZONA PROTEGIDA ZONA CONTROLADA 03
6.341 3.940	 90	V 50 31,07	1.02.26 T24	RADAR 60 KM
6.552 4.071	 91	D 3'	1.02.42 T25	INÍCIO ZONA PROTEGIDA DESLOCAMENTO
6.697 4.161	 92	D	T25	
7.180 4.461	 93	D	T25	
7.242 4.500	 94	D	T25	POSTO SHELL SHUSTER
7.317 4.547	 95	N 5'	1.05.42 T26	PLACA SAIDA VOLTANDO POR ONDE VEIO NEUTRALIZADO
7.317 4.547 0.000	Neutro 96	V 45 27,96	1.10.42 T27	INÍCIO ZONA PROTEGIDA ZERE SEU HODÔMETRO

**APP - LIVRE  
TURISMO**

DIRETOR DA PROVA  
CALMON MOREIRA VALE JUNIOR

[www.totemonline.com.br](http://www.totemonline.com.br)

APP-LIVRE-TUR

# VI RALLY BRASÍLIA HISTÓRICA 2024



DISTÂNCIA Km <i>mi</i>	Referência	MÉDIA Km/h <i>mi/h</i>	TEMPO	OBSERVAÇÕES
0.123		V	1.10.51 T27	PLACA LOMBADA
0.076		45		
		27,96		
0.341		V	1.11.09 T27	PLACA 60 KM
0.212		45		
		27,96		
0.604		V	1.11.30 T28	PL. LOMBADA
0.375		40		
		24,85		
0.744		V	1.11.42 T28	
0.462		40		
		24,85		
0.930		V	1.11.59 T28	RADAR 60 KM
0.578		40		
		24,85		
1.190		V	1.12.23 T28	APÓS VIRAR A DIREITA MANTENHA A ESQUERDA
0.739		40		
		24,85		
1.320		V	1.12.34 T29	RETORNO - QL 2
0.820		50		ATENÇÃO !
		31,07		
2.150		V	1.13.34 T30	RADAR 70 KM
1.336		60		
		37,28		
2.450	ATENÇÃO AO PARAR 	V	1.13.52 T31	SEMÁFORO DE PEDESTRE
1.522		65		FIM DA ZONA PROTEGIDA
		40,39		INÍCIO ZONA CONTROLADA 04
2.990		V	1.14.22 T31	SAÍDA SUL
1.858		65		
		40,39		

**APP - LIVRE  
TURISMO**

DIRETOR DA PROVA  
CALMON MOREIRA VALE JUNIOR

[www.totemonline.com.br](http://www.totemonline.com.br)

APP-LIVRE-TUR

Página 11 de 45

# VI RALLY BRASÍLIA HISTÓRICA 2024



DISTÂNCIA Km <i>mi</i>	Referência	MÉDIA Km/h <i>mi/h</i>	TEMPO	OBSERVAÇÕES
3.250	 107	V	1.14.36	CRUZE A ROTATÓRIA
2.019		60		
		37,28		
4.411	 108	V	1.15.46	PLACA DF 025 KM 2
2.741		70		
		43,50		
5.542	 109	V	1.16.44	PLACA KM 1
3.444		70		
		43,50		
6.074	 110	V	1.17.12	PL.ALTURA MÁXIMA
3.774		70		
		43,50		
6.250	 111	V	1.17.21	PL.BELO HORIZONTE
3.884		60		
		37,28		
6.610	 112	V	1.17.42	NÃO ERRE APÓS VIADUTO
4.107		60		
		37,28		
6.820	 113	V	1.17.55	
4.238		75		
		46,60		
7.070	 114	V	1.18.07	PLACA AEROPORTO
4.393		75		
		46,60		
8.773	 115	V	1.19.29	DF 003 KM 26
5.451		75		
		46,60		
9.203	 116	V	1.19.49	PLACA 80 KM
5.718		75		
		46,60		


# VI RALLY BRASÍLIA HISTÓRICA 2024



DISTÂNCIA Km <i>mi</i>	Referência	MÉDIA Km/h <i>mi/h</i>	TEMPO	OBSERVAÇÕES	
9.820		<b>N</b>	1.20.19	NA PLACA KM 27	
6.102		1'		APÓS PASTELARIA	
				<b>NEUTRALIZADO</b>	
			<b>T36</b>	<b>CUIDADO AO PARAR</b>	
9.820	<b>Neutro</b> 118	<b>V</b>	1.21.19	<b>INÍCIO ZONA CONTROLADA 05</b>	
6.102		65			
0.000		40,39		<b>T37</b>	<b>ZERE SEU HODÔMETRO</b>
0.536		<b>V</b>	1.21.48	PL.ACESSO EXCLUSIVO	
0.333		75			
		46,60		<b>T38</b>	
0.690		<b>V</b>	1.21.56		
0.429		75			
		46,60		<b>T38</b>	
1.052		<b>V</b>	1.22.13	PL. KM 28	
0.654		75			
		46,60		<b>T38</b>	
1.510		<b>V</b>	1.22.35	PLACA 80 KM	
0.938		75			
		46,60		<b>T38</b>	
2.086		<b>V</b>	1.23.03	PLACA KM 29	
1.296		75			
		46,60		<b>T38</b>	
3.147		<b>V</b>	1.23.54	PLACA KM 30	
1.955		75			
		46,60		<b>T38</b>	
3.560		<b>V</b>	1.24.14		
2.212		75			
		46,60		<b>T38</b>	
5.220		<b>V</b>	1.25.33	PLACA KM 32	
3.244		75			
		46,60		<b>T38</b>	

# VI RALLY BRASÍLIA HISTÓRICA 2024



DISTÂNCIA Km <i>mi</i>	Referência	MÉDIA Km/h <i>mi/h</i>	TEMPO	OBSERVAÇÕES
5.490	 127	V	1.25.46 T38	RADAR 80 KM
3.411		75		
		46,60		
6.440	 128	V	1.26.32 T38	POR BAIXO DO VIADUTO
4.002		75		
		46,60		
6.690	 129	V	1.26.44 T38	
4.157		75		
		46,60		
9.562	 130	V	1.29.02 T39	PLACA SANTA MARIA
5.942		60		
		37,28		
9.770	 131	V	1.29.14 T39	<b>NÃO ERRE PELA VIA PARALELA</b>
6.071		60		
		37,28		
9.940	 132	V	1.29.24 T39	PLACA GAMA
6.176		60		
		37,28		
10.060	 133	V	1.29.32 T39	
6.251		60		
		37,28		
10.310	 134	V	1.29.47 T39	PLACA RETORNO
6.406		60		
		37,28		
10.470	 135	V	1.29.56 T40	
6.506		50		
		31,07		
10.610	 136	V	1.30.06 T40	POR CIMA DA RODOVIA
6.593		50		
		31,07		

**APP - LIVRE  
TURISMO**

DIRETOR DA PROVA  
CALMON MOREIRA VALE JUNIOR


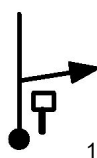

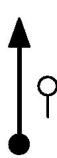





[www.totemonline.com.br](http://www.totemonline.com.br)

**APP-LIVRE-TUR**

Página 14 de 45

# VI RALLY BRASÍLIA HISTÓRICA 2024



DISTÂNCIA Km <i>mi</i>	Referência	MÉDIA Km/h <i>mi/h</i>	TEMPO	OBSERVAÇÕES
11.120 6.910	 137	V 50 31,07	1.30.43 T40	PLACA SAÍDA O
11.190 6.953	 138	V 40 24,85	1.30.48 T41	<b>NÃO ERRE</b> PLACA AERODROMO SIGA PELO ACOSTAMENTO
11.469 7.126	 139	N 1'	1.31.13 T42	BR 251 / DF 140 PLACA UNAÍ <b>NEUTRALIZADO</b> CUIDADO AO PARAR
11.469 7.126 0.000	Neutro 140	V 60 37,28	1.32.13 T43	<b>INÍCIO ZONA CONTROLADA 06</b> <b>ZERE SEU HODÔMETRO</b>
0.169 0.105	 141	V 75 46,60	1.32.23 T44	PLACA 80 KM
0.934 0.580	 142	V 75 46,60	1.33.00 T44	PL.AREA ALFA MARINHA
1.604 0.997	 143	V 75 46,60	1.33.32 T44	PLACA FORMOSA
1.889 1.174	 144	V 75 46,60	1.33.46 T44	PL.BR 251 KM 59
3.600 2.237	 145	V 75 46,60	1.35.08 T44	PONTE
3.984 2.476	 146	V 75 46,60	1.35.26 T44	PLACA KM 57

**APP - LIVRE  
TURISMO**


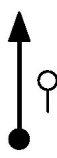








DIRETOR DA PROVA  
CALMON MOREIRA VALE JUNIOR

[www.totemonline.com.br](http://www.totemonline.com.br)

APP-LIVRE-TUR

# VI RALLY BRASÍLIA HISTÓRICA 2024



DISTÂNCIA Km <i>mi</i>	Referência	MÉDIA Km/h <i>mi/h</i>	TEMPO	OBSERVAÇÕES
6.091 3.785	 147	V 75 46,60	1.37.08 T44	PLACA KM 55
7.100 4.412	 148	V 75 46,60	1.37.56 T44	PLACA 80 KM FIM DA PISTA DUPLA
8.990 5.586	 149	V 75 46,60	1.39.27 T44	PLACA UNAÍ
10.270 6.381	 150	V 75 46,60	1.40.28 T44	PLACA KM 51
12.361 7.681	 151	V 75 46,60	1.42.08 T44	PL. KM 49
14.458 8.984	 152	V 75 46,60	1.43.49 T44	PLACA KM 47
15.400 9.569	 153	V 60 37,28	1.44.34 T45	TREVO - CUIDADO
15.880 9.867	 154	V 75 46,60	1.45.03 T46	
18.726 11.636	 155	V 75 46,60	1.47.20 T46	PLACA KM 43
19.250 11.961	 156	V 55 34,18	1.47.45 T47	

**APP - LIVRE  
TURISMO**

DIRETOR DA PROVA  
CALMON MOREIRA VALE JUNIOR

[www.totemonline.com.br](http://www.totemonline.com.br)

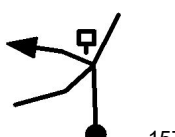

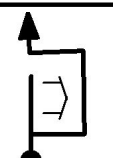


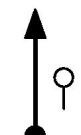


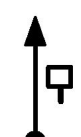
APP-LIVRE-TUR

Página 16 de 45



# VI RALLY BRASÍLIA HISTÓRICA 2024



DISTÂNCIA Km <i>mi</i>	Referência	MÉDIA Km/h <i>mi/h</i>	TEMPO	OBSERVAÇÕES
19.400		V	1.47.55 T47	PL.BRASÍLIA / UNAÍ
12.055		55		
		34,18		
19.570		V	1.48.06 T47	BR 251
12.160		55		
		34,18		
19.952		N	1.48.31 T48	SAIA DA RODOVIA NO PONTO DE ONIBUS CUIDADO AO RETORNAR NA BR
12.398		3'		
19.952	Neutro 160	V	1.51.31 T49	INÍCIO ZONA CONTROLADA 07
12.398		75		
0.000		46,60		
				ZERE SEU HODÔMETRO
0.576		V	1.51.58 T49	MAASTIK EVENTOS
0.358		75		
		46,60		
2.080		V	1.53.11 T49	ULTRAPASSE PELA ESQUERDA
1.292		75		
		46,60		
3.550		V	1.54.21 T50	PLACA 60 KM
2.206		55		
		34,18		
3.880		V	1.54.43 T50	RADAR 60 KM
2.411		55		
		34,18		
4.150		V	1.55.01 T51	
2.579		75		
		46,60		
4.385		V	1.55.12 T51	PLACA BR 251
2.725		75		
		46,60		

**APP - LIVRE  
TURISMO**

DIRETOR DA PROVA  
CALMON MOREIRA VALE JUNIOR

[www.totemonline.com.br](http://www.totemonline.com.br)

APP-LIVRE-TUR

Página 17 de 45



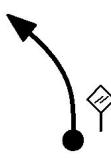
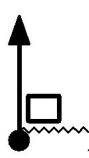






# VI RALLY BRASÍLIA HISTÓRICA 2024



DISTÂNCIA Km <i>mi</i>	Referência	MÉDIA Km/h <i>mi/h</i>	TEMPO	OBSERVAÇÕES
6.709	 167	V	1.57.03 T51	PL.PROIBIDO ULTRAP....
4.169		75		
		46,60		
7.188	 168	V	1.57.26 T52	PLACA 60 KM
4.466		55		
		34,18		
7.429	 169	V	1.57.42 T53	PLACA 50 KM
4.616		48		
		29,83		
7.570	 170	V	1.57.53 T53	RADAR 50 KM
4.704		48		
		29,83		
7.890	 171	V	1.58.17 T54	PLACA 60 KM
4.903		55		
		34,18		
8.180	 172	V	1.58.36 T54	RADAR 60 KM
5.083		55		
		34,18		
8.926	 173	V	1.59.24 T55	PL.SÃO SEBASTIÃO
5.546		75		
		46,60		
10.381	 174	V	2.00.34 T55	PL.CAA-NOVA VITORIA
6.450		75		
		46,60		
12.387	 175	V	2.02.11 T55	PL.PROIBIDO ULTRAP...
7.697		75		
		46,60		
14.321	 176	V	2.03.43 T55	PL.NÃO JOGUE LIXO
8.899		75		
		46,60		




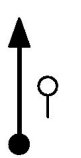





# VI RALLY BRASÍLIA HISTÓRICA 2024



DISTÂNCIA Km <i>mi</i>	Referência	MÉDIA Km/h <i>mi/h</i>	TEMPO	OBSERVAÇÕES
15.120	 177	V	2.04.22 T55	PROIBIDO ULTRAP.....
9.395		75		
		46,60		
15.622	 178	V	2.04.46 T55	KM 27
9.707		75		
		46,60		
18.076	 179	V	2.06.44 T55	PL.CURVA ACENTUADA
11.232		75		
		46,60		
18.434	 180	V	2.07.01 T55	PLACA RURAL
11.454		75		
		46,60		
19.704	 181	V	2.08.02 T56	PLACA KM 23
12.243		70		
		43,50		
19.840	 182	V	2.08.09 T57	CUIDADO - RADAR 60 KM
12.328		55		
		34,18		
19.980	 183	V	2.08.18 T58	FAIXA ADICIONAL
12.415		75		
		46,60		
22.387	 184	V	2.10.14 T58	PL.CURVA ACENTUADA
13.911		75		
		46,60		
23.910	 185	V	2.11.27 T58	PLACA KM 19
14.857		75		
		46,60		
26.082	 186	V	2.13.11 T58	POSTE
16.207		75		
		46,60		

# VI RALLY BRASÍLIA HISTÓRICA 2024



DISTÂNCIA Km <i>mi</i>	Referência	MÉDIA Km/h <i>mi/h</i>	TEMPO	OBSERVAÇÕES
26.430	 187	<b>N</b>	2.13.28 <b>T59</b>	PL.PRESERVE A NATUREZA
16.423		1'		PLACA BRANCA
				<b>NEUTRALIZADO</b>
26.430	<b>Neutro</b> 188	<b>V</b>	2.14.28 <b>T60</b>	<b>INÍCIO ZONA CONTROLADA 08</b>
16.423		60		
<b>0.000</b>		<b>37,28</b>		<b>ZERE SEU HODÔMETRO</b>
0.087	 189	<b>V</b>	2.14.33 <b>T61</b>	PL.POSTO A 1 KM
0.054		70		
		<b>43,50</b>		
0.775	 190	<b>V</b>	2.15.08 <b>T61</b>	PL.TREVO A 500 M
0.482		70		
		<b>43,50</b>		
1.480	 191	<b>V</b>	2.15.44 <b>T62</b>	PLACA 40 KM
0.920		40		<b>INÍCIO ZONA PROTEGIDA</b>
		<b>24,85</b>		
1.550	 192	<b>V</b>	2.15.51 <b>T63</b>	<b>FIM DA ZONA PROTEGIDA</b>
0.963		75		
		<b>46,60</b>		<b>ZONA CONTROLADA 08</b>
1.830	 193	<b>V</b>	2.16.04 <b>T63</b>	POSTO BR
1.137		75		
		<b>46,60</b>		
2.670	 194	<b>V</b>	2.16.44 <b>T63</b>	LUZIÂNIA 63 KM
1.659		75		
		<b>46,60</b>		
4.750	 195	<b>V</b>	2.18.24 <b>T63</b>	RADAR 80 KM A FRENTE
2.952		75		
		<b>46,60</b>		
5.700	 196	<b>V</b>	2.19.10 <b>T64</b>	PLACA 30 KM
3.542		30		<b>INÍCIO ZONA PROTEGIDA</b>
		<b>18,64</b>		

**APP - LIVRE  
TURISMO**

DIRETOR DA PROVA  
CALMON MOREIRA VALE JUNIOR

[www.totemonline.com.br](http://www.totemonline.com.br)

APP-LIVRE-TUR

# VI RALLY BRASÍLIA HISTÓRICA 2024



DISTÂNCIA Km <i>mi</i>	Referência	MÉDIA Km/h <i>mi/h</i>	TEMPO	OBSERVAÇÕES
6.031	 197	V	2.19.50	PL.PARADA OBRIGATÓRIA
3.747		75		<b>FIM DA ZONA PROTEGIDA</b>
		46,60		<b>T65 ZONA CONTROLADA 08</b>
7.930	 198	V	2.21.21	PLACA KM 9
4.927		75		T65
		46,60		
10.107	 199	V	2.23.05	PLACA KM 7
6.280		40		T66
		24,85		
10.160	 200	V	2.23.10	PLACA 40 KM
6.313		40		<b>INÍCIO ZONA PROTEGIDA</b>
		24,85		T66
10.230	 201	V	2.23.16	LOMBADA
6.357		40		T66
		24,85		
10.450	 202	V	2.23.36	LOMBADA
6.493		40		T66
		24,85		
10.560	 203	V	2.23.46	REGIÃO DA VINICULA
6.562		65		<b>FIM DA ZONA PROTEGIDA</b>
		40,39		<b>T67 ZONA CONTROLADA 08</b>
11.630	 204	V	2.24.45	PLACA UNAÍ
7.227		75		T68
		46,60		
12.144	 205	V	2.25.10	PLACA DIVISA 5 KM
7.546		75		T68
		46,60		
14.168	 206	V	2.26.47	PLACA KM 3
8.804		75		T68
		46,60		

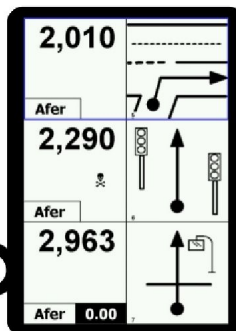
# VI RALLY BRASÍLIA HISTÓRICA 2024



DISTÂNCIA Km <i>mi</i>	Referência	MÉDIA Km/h <i>mi/h</i>	TEMPO	OBSERVAÇÕES
16.270		V	2.28.28 T68	PLACA KM 1
10.110		75		
		46,60		
16.780		V	2.28.53 T69	PLACA 40 KM
10.427		40		<b>INÍCIO ZONA PROTEGIDA</b>
		24,85		
17.332		V	2.29.42 T70	PL.DISTRITO FEDERAL E GOIÁS
10.770		75		<b>FIM DA ZONA PROTEGIDA</b>
		46,60		
19.320		D	2.31.18 T71	SIGA PARA O POSTO BR
12.005		1'		<b>DESLOCAMENTO</b>
				<b>PARADA P/ABASTECIMENTO</b>
19.370		N	2.32.18 T72	DISTICO BR
12.036		10'		<b>PLACA DE PREÇOS</b>
				<b>NEUTRALIZADO</b>
				<b>ÚLTIMO POSTO</b>

## Road Book Automático

A planilha que anda sozinha



## NavTotem

Novo sistema de navegação  
de baixíssimo custo  
para periféricos

**Android**

19.370	Neutro 212	V	2.42.18 T73	POSTO SOBRAL
12.036		25		<b>INÍCIO ZONA CONTROLADA 09</b>
0.000		15,53		<b>ZERE SEU HODÔMETRO</b>
0.040		V	2.42.23 T73	SAIDA DO POSTO
0.025		25		
		15,53		
0.070		V	2.42.28 T73	CUIDADO AO ENTRAR
0.043		25		NA RODOVIA
		15,53		

**APP - LIVRE  
TURISMO**


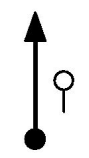
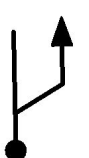






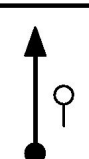
DIRETOR DA PROVA  
CALMON MOREIRA VALE JUNIOR

[www.totemonline.com.br](http://www.totemonline.com.br)

**APP-LIVRE-TUR**

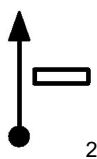
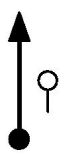

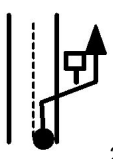
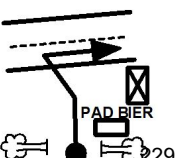
# VI RALLY BRASÍLIA HISTÓRICA 2024



DISTÂNCIA Km <i>mi</i>	Referência	MÉDIA Km/h <i>mi/h</i>	TEMPO	OBSERVAÇÕES
0.140 0.087	 215	V 70 43,50	2.42.38 T74	RADAR 40 KM
0.793 0.493	 216	V 70 43,50	2.43.11 T74	PROIBIDO ULTRAP.....
1.010 0.628	 217	V 70 43,50	2.43.23 T74	
1.348 0.838	 218	V 75 46,60	2.43.40 T75	BAIRRO ALPHAVILLE
1.760 1.094	 219	V 75 46,60	2.44.00 T75	
1.900 1.181	 220	V 75 46,60	2.44.06 T75	
2.180 1.355	 221	V 75 46,60	2.44.20 T75	DIVISA GOIÁS E DISTRITO FEDERAL
2.410 1.498	 222	V 75 46,60	2.44.31 T75	
2.638 1.639	 223	V 75 46,60	2.44.42 T75	VC TAMBÉM É RESPONSÁVEL
3.110 1.932	 224	V 75 46,60	2.45.04 T75	PLACA 80 KM

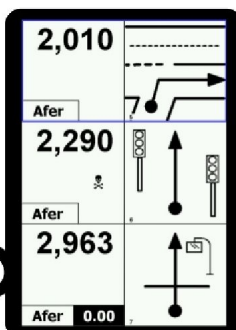
# VI RALLY BRASÍLIA HISTÓRICA 2024



DISTÂNCIA Km <i>mi</i>	Referência	MÉDIA Km/h <i>mi/h</i>	TEMPO	OBSERVAÇÕES
6.566		V	2.47.50 T75	PLACA PAD DF
4.080		75 46,60		
7.805		V	2.48.50 T75	PL.PROIBIDO ULTRAP...
4.850		75 46,60		
8.300		V	2.49.14 T76	
5.157		65 40,39		
8.850		D	2.49.44 T77	SIGA P/ ESTACIONAMENTO PAD BIER DESLOCAMENTO
5.499		1'		
8.964		N	2.50.44 T78	PLACA PAD BIER NA SAIDA SIGA RODOVIA
5.570		90'		

## Road Book Automático


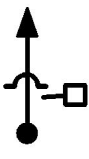
A planilha que anda sozinha



## NavTotem

Novo sistema de navegação  
de baixíssimo custo  
para periféricos

**Android**

8.964	Neutro 2ª ETAPA	V	4.20.44 T79	INÍCIO ZONA PROTEGIDA 2ª ETAPA - 2ª ETAPA
5.570		40 24,85		
0.000	230			ZERE SEU HODÔMETRO
0.055		V	4.20.49 T79	PL.SÃO SEBASTIÃO 30 KM
0.034		40 24,85		
0.182		V	4.21.00 T79	PLACA LOMBADA TREVO A FRENTE
0.113		40 24,85		

**APP - LIVRE  
TURISMO**

DIRETOR DA PROVA  
CALMON MOREIRA VALE JUNIOR

[www.totemonline.com.br](http://www.totemonline.com.br)

**APP-LIVRE-TUR**

Página 24 de 45



# VI RALLY BRASÍLIA HISTÓRICA 2024



DISTÂNCIA Km <i>mi</i>	Referência	MÉDIA Km/h <i>mi/h</i>	TEMPO	OBSERVAÇÕES
0.398	 233	V	4.21.20	<b>FIM DA ZONA PROTEGIDA</b>
0.247		75		<b>INÍCIO ZONA CONTROLADA 10</b>
		46,60		T80
0.502	 234	V	4.21.25	PLACA 80 KM
0.312		75		T80
		46,60		
1.645	 235	V	4.22.20	PLACA KM 8
1.022		75		T80
		46,60		
1.865	 236	V	4.22.30	PLACA DF 125
1.159		75		T80
		46,60		
3.307	 237	V	4.23.40	RESPEITE O LIMITE VELOC...
2.055		75		T80
		46,60		
3.990	 238	V	4.24.12	<b>INÍCIO DA ZONA PROTEGIDA</b>
2.479		40		PLACA 40 KM
		24,85		T81
4.160	 239	V	4.24.28	<b>FIM DA ZONA PROTEGIDA</b>
2.585		75		TREVO
		46,60		T82
4.320	 240	V	4.24.35	
2.684		75		T82
		46,60		
4.670	 241	V	4.24.52	PLACA BRASÍLIA
2.902		75		T82
		46,60		
5.137	 242	V	4.25.14	SÃO SEBASTIÃO A 25 KM
3.192		75		T82
		46,60		

**APP - LIVRE  
TURISMO**

DIRETOR DA PROVA  
CALMON MOREIRA VALE JUNIOR

[www.totemonline.com.br](http://www.totemonline.com.br)

APP-LIVRE-TUR

Página 25 de 45

# VI RALLY BRASÍLIA HISTÓRICA 2024



DISTÂNCIA Km <i>mi</i>	Referência	MÉDIA Km/h <i>mi/h</i>	TEMPO	OBSERVAÇÕES
7.550		V	4.27.10	PLACA 40 KM
4.691		40		<b>INÍCIO ZONA PROTEGIDA</b>
		24,85		T83
7.960		V	4.27.47	FIM DA ZONA PROTEGIDA
4.946		50		<b>ZONA CONTROLADA 10</b>
		31,07		T84
8.250		V	4.28.08	CAFÉ SEM TROCO
5.126		50		DF 130
		31,07		T84
8.650		V	4.28.37	
5.375		60		
		37,28		T85
8.750		V	4.28.43	TREVO - NÃO ERRE
5.437		60		SIGA A ESQUERDA
		37,28		PLACA BR 020
8.927		V	4.28.54	PL; LOMBADA A 300 M
5.547		60		
		37,28		T85
9.241		V	4.29.12	LOMBADA
5.742		50		<b>INÍCIO ZONA PROTEGIDA</b>
		31,07		T86
9.680		V	4.29.44	
6.015		50		
		31,07		T86
9.870		V	4.29.58	
6.133		50		
		31,07		T86
10.055		V	4.30.11	DF 130 KM 33
6.248		70		
		43,50		T87

**APP - LIVRE  
TURISMO**

DIRETOR DA PROVA  
CALMON MOREIRA VALE JUNIOR

[www.totemonline.com.br](http://www.totemonline.com.br)

APP-LIVRE-TUR

Página 26 de 45

# VI RALLY BRASÍLIA HISTÓRICA 2024



DISTÂNCIA Km <i>mi</i>	Referência	MÉDIA Km/h <i>mi/h</i>	TEMPO	OBSERVAÇÕES
11.277	  253	V	4.31.14	
7.007		60		
		37,28	T88	
11.382	  254	V	4.31.20	
7.072		60		
		37,28	T88	
11.500	  255	V	4.31.27	
7.146		70		
		43,50	T89	
12.830	  256	V	4.32.36	
7.972		60		
		37,28	T90	
13.085	  257	V	4.32.51	PL.4º DISTRITO
8.131		60		
		37,28	T90	
13.820	  258	V	4.33.35	
8.587		60		
		37,28	T90	
14.000	  259	V	4.33.46	ENTRADA E SAIDA VEICULOS
8.699		70		FIM ZONA PROTEGIDA
		43,50	T91	ZONA CONTROLADA 10
15.120	  260	V	4.34.43	CV 401
9.395		70		
		43,50	T91	
15.445	  261	V	4.35.00	PLACA 80 KM
9.597		70		
		43,50	T91	
17.150	  262	V	4.36.28	PONTO ONIBUS
10.656		70		
		43,50	T91	

**APP - LIVRE  
TURISMO**

DIRETOR DA PROVA  
CALMON MOREIRA VALE JUNIOR

[www.totemonline.com.br](http://www.totemonline.com.br)

APP-LIVRE-TUR

Página 27 de 45

# VI RALLY BRASÍLIA HISTÓRICA 2024



DISTÂNCIA Km <i>mi</i>	Referência	MÉDIA Km/h <i>mi/h</i>	TEMPO	OBSERVAÇÕES
17.848	 263	V	4.37.04	PLACA 40 KM
11.090		40		<b>INÍCIO ZONA PROTEGIDA</b>
		24,85		T92
18.040	 264	V	4.37.21	FIM DA ZONA PROTEGIDA
11.210		75		<b>ZONA CONTROLADA 10</b>
		46,60		T93
18.430	 265	V	4.37.40	KM 25 - ANTENA
11.452		75		T93
		46,60		
19.870	 266	V	4.38.49	PL.REDUZA A VELOCIDADE
12.347		75		T93
		46,60		
20.320	 267	V	4.39.10	PLACA 40 KM
12.626		40		<b>INÍCIO ZONA PROTEGIDA</b>
		24,85		T94
20.440	 268	V	4.39.21	FIM ZONA PROTEGIDA
12.701		75		PLACA PARE
		46,60		<b>ZONA CONTROLADA 10</b>
20.620	 269	V	4.39.30	PONTO ONIBUS
12.813		75		T95
		46,60		
22.666	 270	V	4.41.08	PLACA KM 21
14.084		60		T96
		37,28		PELO ACOSTAMENTO
22.825	 271	N	4.41.18	NA ÁRVORE ISOLADA MARCADA
14.183		3'		T97
				<b>NEUTRALIZADO</b>
22.825	Neutro	V	4.44.18	
14.183		70		<b>INÍCIO ZONA CONTROL. 11</b>
0.000		43,50		T98

**APP - LIVRE  
TURISMO**


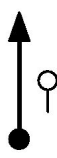
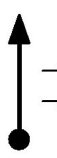

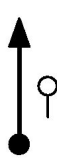





DIRETOR DA PROVA  
CALMON MOREIRA VALE JUNIOR

[www.totemonline.com.br](http://www.totemonline.com.br)

APP-LIVRE-TUR






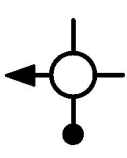


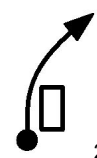
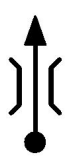
# VI RALLY BRASÍLIA HISTÓRICA 2024



DISTÂNCIA Km <i>mi</i>	Referência	MÉDIA Km/h <i>mi/h</i>	TEMPO	OBSERVAÇÕES
0.121	 273	V	4.44.24 T99	PL.VC 413
0.075		75		
		46,60		
0.719	 274	V	4.44.52 T99	PLACA 80 KM
0.447		75		
		46,60		
0.910	 275	V	4.45.02 T99	PONTO ONIBUS
0.565		75		
		46,60		
1.906	 276	V	4.45.49 T99	PLACA KM 19
1.184		75		
		46,60		
2.576	 277	V	4.46.22 T99	PLACA 80 KM
1.601		75		
		46,60		
3.186	 278	V	4.46.51 T99	PL. VC 411
1.980		75		
		46,60		
4.400	 279	V	4.47.49 T99	PLACA ALIANÇA
2.734		75		
		46,60		
5.008	 280	V	4.48.18 T99	PLACA DF 455
3.112		75		
		46,60		
8.581	 281	V	4.51.10 T99	ATENÇÃO TRECHO COM ....
5.332		75		
		46,60		
9.061	 282	V	4.51.33 T100	INÍCIO ZONA PROTEGIDA
5.630		50		
		31,07		

# VI RALLY BRASÍLIA HISTÓRICA 2024



DISTÂNCIA Km <i>mi</i>	Referência	MÉDIA Km/h <i>mi/h</i>	TEMPO	OBSERVAÇÕES
9.360 5.816	 283	V 50 31,07	4.51.54 T100	RADAR 50 KM
9.787 6.081	 284	V 50 31,07	4.52.25 T100	
10.120 6.288	 285	V 50 31,07	4.52.49 T100	
10.277 6.386	 286	V 70 43,50	4.53.00 T101	PLACA KM 11 FIM ZONA PROTEGIDA ZONA CONTROLADA 11
11.319 7.033	 287	V 70 43,50	4.53.54 T101	PLACA BRASÍLIA
11.880 7.382	 288	V 50 31,07	4.54.23 T102	
12.300 7.643	 289	V 70 43,50	4.54.53 T104	ANTENA
12.470 7.748	 290	V 70 43,50	4.55.02 T104	PL.EMERGÊNCIA BOMBEIRO TRECHO PERIGOSO
13.740 8.538	 291	V 55 34,18	4.56.07 T105	RADAR 60 KM
14.090 8.755	 292	V 70 43,50	4.56.30 T107	

**APP - LIVRE  
TURISMO**

DIRETOR DA PROVA  
CALMON MOREIRA VALE JUNIOR

[www.totemonline.com.br](http://www.totemonline.com.br)

APP-LIVRE-TUR

Página 30 de 45

# VI RALLY BRASÍLIA HISTÓRICA 2024



DISTÂNCIA Km <i>mi</i>	Referência	MÉDIA Km/h <i>mi/h</i>	TEMPO	OBSERVAÇÕES
15.611	 293	V	4.57.48	PLACA KM 11
9.700		70		
		43,50		
16.520	 294	V	4.58.35	PLACA 60 KM
10.265		55		
		34,18		
16.750	 295	V	4.58.50	PLACA 40 KM
10.408		40		
		24,85		
16.900	 296	V	4.59.04	INÍCIO ZONA PROTEGIDA
10.501		40		
		24,85		
17.010	 297	V	4.59.13	
10.570		40		
		24,85		
17.040	 298	V	4.59.16	PLACA 80 KM
10.588		75		
		46,60		
17.930	 299	V	4.59.59	
11.141		40		
		24,85		
18.240	 300	V	5.00.27	
11.334		40		
		24,85		
18.430	 301	V	5.00.44	
11.452		40		
		24,85		
18.870	 302	V	5.01.24	PLACA 40 KM KARTODROMO
11.725		40		
		24,85		

**APP - LIVRE  
TURISMO**

DIRETOR DA PROVA  
CALMON MOREIRA VALE JUNIOR










[www.totemonline.com.br](http://www.totemonline.com.br)

APP-LIVRE-TUR

Página 31 de 45

# VI RALLY BRASÍLIA HISTÓRICA 2024



DISTÂNCIA Km <i>mi</i>	Referência	MÉDIA Km/h <i>mi/h</i>	TEMPO	OBSERVAÇÕES
19.030	 303	V	5.01.38 T111	
11.825		40		
		24,85		
19.120	 304	V	5.01.46 T111	
11.881		40		
		24,85		
19.540	 305	V	5.02.24 T112	PLACA 80 KM
12.142		70		<b>FIM ZONA PROTEGIDA</b>
		43,50		<b>ZONA CONTROLADA 11</b>
20.880	 306	V	5.03.33 T113	PLACA 40 KM
12.974		35		
		21,75		
20.980	 307	V	5.03.43 T114	RADAR 40 KM
13.036		60		
		37,28		
21.460	 308	V	5.04.12 T115	PONTO ONIBUS
13.335		70		
		43,50		
22.790	 309	V	5.05.20 T116	FAIXA DE PEDESTRE
14.161		60		<b>INÍCIO ZONA PROTEGIDA</b>
		37,28		
22.901	 310	V	5.05.27 T117	
14.230		50		
		31,07		
23.200	 311	V	5.05.48 T117	LOMBADA E FAIXA
14.416		50		
		31,07		
24.150	 312	V	5.06.57 T117	LOMBADA E FAIXA
15.006		50		
		31,07		

**APP - LIVRE  
TURISMO**

DIRETOR DA PROVA  
CALMON MOREIRA VALE JUNIOR

[www.totemonline.com.br](http://www.totemonline.com.br)






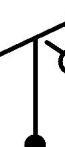



APP-LIVRE-TUR

Página 32 de 45



# VI RALLY BRASÍLIA HISTÓRICA 2024



DISTÂNCIA Km <i>mi</i>	Referência	MÉDIA Km/h <i>mi/h</i>	TEMPO	OBSERVAÇÕES
24.620	 313	V	5.07.31 T117	
15.298		50 31,07		
24.930	 314	V	5.07.53 T117	
15.491		50 31,07		
25.340	 315	V	5.08.22 T118	
15.746		55 34,18		
25.780	 316	V	5.08.51 T118	RADAR 60 KM
16.019		55 34,18		FIM ZONA PROTEGIDA
				ZONA CONTROLADA 11
27.150	 317	V	5.10.21 T118	DF 001 ANTES DO SEMAFORO
16.870		55 34,18		
27.400	 318	V	5.10.37 T119	PLACA 60 KM
17.026		70 43,50		
27.750	 319	V	5.10.55 T119	DF 250
17.243		70 43,50		
27.785	 320	N	5.10.57 T120	NA PLACA 60 KM
17.265		1'		CUIDADO AO PARAR
				OUTDOOR A DIREITA
				NEUTRALIZADO
27.785	Neutro	V	5.11.57 T121	INÍCIO ZONA CONTROLADA 12
17.265		60 37,28		
0.000	321			ZERE SEU HODÔMETRO
0.604	 322	V	5.12.33 T121	PARANOÁ
0.375		60 37,28		

**APP - LIVRE  
TURISMO**

DIRETOR DA PROVA  
CALMON MOREIRA VALE JUNIOR

[www.totemonline.com.br](http://www.totemonline.com.br)

APP-LIVRE-TUR

Página 33 de 45

# VI RALLY BRASÍLIA HISTÓRICA 2024



DISTÂNCIA Km <i>mi</i>	Referência	MÉDIA Km/h <i>mi/h</i>	TEMPO	OBSERVAÇÕES
0.922		V	5.12.52	CAMINHÕES
0.573		60		
		37,28	T121	
0.990		V	5.12.56	DF 001
0.615		60		
		37,28	T121	
1.190		V	5.13.08	PLACA 60 KM
0.739		60		
		37,28	T121	
1.890		V	5.13.50	INÍCIO ZONA PROTEGIDA
1.174		50		
		31,07	T122	
2.000		V	5.13.58	
1.243		50		
		31,07	T122	
2.700		V	5.14.49	
1.678		50		
		31,07	T122	
2.860		V	5.15.00	PLACA 60 KM
1.777		50		
		31,07	T122	
3.020		V	5.15.12	
1.877		50		
		31,07	T122	
3.187		V	5.15.24	
1.980		55		
		34,18	T123	
4.150		V	5.16.27	RADAR 60 KM
2.579		55		FIM ZONA PROTEGIDA
		34,18	T123	ZONA CONTROLADA 12

**APP - LIVRE  
TURISMO**

DIRETOR DA PROVA  
CALMON MOREIRA VALE JUNIOR

[www.totemonline.com.br](http://www.totemonline.com.br)

APP-LIVRE-TUR

Página 34 de 45

# VI RALLY BRASÍLIA HISTÓRICA 2024



DISTÂNCIA Km <i>mi</i>	Referência	MÉDIA Km/h <i>mi/h</i>	TEMPO	OBSERVAÇÕES
4.300	 333	V	5.16.37	
2.672		65		
		40,39	T124	
4.490	 334	V	5.16.47	SETOR MANSÕES
2.790		70		
		43,50	T125	
5.760	 335	V	5.17.53	PLACA EMATER
3.579		70		
		43,50	T125	
6.010	 336	V	5.18.05	RODOVIA DF 005
3.734		75		
		46,60	T126	
6.640	 337	V	5.18.36	RADAR 80 KM
4.126		75		
		46,60	T126	
6.845	 338	V	5.18.45	INÍCIO DA APA
4.253		75		
		46,60	T126	
7.910	 339	V	5.19.37	RADAR 50 KM
4.915		45		
		27,96	T127	
8.100	 340	V	5.19.52	
5.033		75		
		46,60	T128	
9.130	 341	V	5.20.41	RADAR 80 KM
5.673		75		
		46,60	T128	
10.930	 342	V	5.22.08	PLACA 40 KM
6.792		40		INÍCIO ZONA PROTEGIDA
		24,85	T129	

**APP - LIVRE  
TURISMO**

DIRETOR DA PROVA  
CALMON MOREIRA VALE JUNIOR


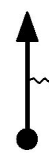








[www.totemonline.com.br](http://www.totemonline.com.br)

APP-LIVRE-TUR

Página 35 de 45

# VI RALLY BRASÍLIA HISTÓRICA 2024



DISTÂNCIA Km <i>mi</i>	Referência	MÉDIA Km/h <i>mi/h</i>	TEMPO	OBSERVAÇÕES
11.100 6.897	 343	V 40 24,85	5.22.23 T129	
11.170 6.941	 344	V 75 46,60	5.22.29 T130	FIM ZONA PROTEGIDA ZONA CONTROLADA 12
11.707 7.274	 345	V 75 46,60	5.22.55 T130	DF 005 KM 11
12.050 7.488	 346	V 75 46,60	5.23.11 T130	
12.220 7.593	 347	V 75 46,60	5.23.20 T130	PL. ESPAÇO PANORAMA
12.360 7.680	 348	V 75 46,60	5.23.26 T130	
13.010 8.084	 349	V 75 46,60	5.23.58 T130	RADAR 80 KM
14.151 8.793	 350	V 60 37,28	5.24.52 T131	INÍCIO ZONA PROTEGIDA
15.790 9.811	 351	V 75 46,60	5.26.31 T132	RADAR 80 KM FIM ZONA PROTEGIDA ZONA CONTROLADA 12
16.580 10.302	 352	V 75 46,60	5.27.09 T132	RADAR 80 KM

**APP - LIVRE  
TURISMO**

DIRETOR DA PROVA  
CALMON MOREIRA VALE JUNIOR





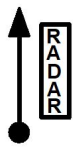

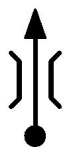
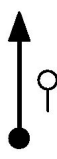

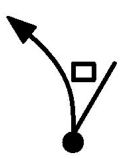
[www.totemonline.com.br](http://www.totemonline.com.br)

APP-LIVRE-TUR

Página 36 de 45

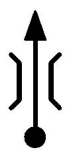
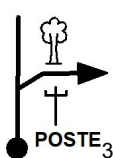
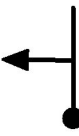
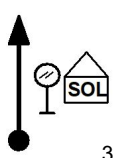
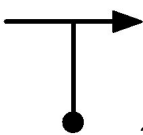




# VI RALLY BRASÍLIA HISTÓRICA 2024



DISTÂNCIA Km <i>mi</i>	Referência	MÉDIA Km/h <i>mi/h</i>	TEMPO	OBSERVAÇÕES
16.890	 353	V	5.27.23 T132	KM 06
10.495		75		
		46,60		
17.330	 354	V	5.27.45 T132	RADAR 80 KM
10.768		75		
		46,60		
17.920	 355	V	5.28.13 T132	RADAR 80 KM
11.135		75		
		46,60		
18.977	 356	V	5.29.04 T132	KM 04
11.792		75		
		46,60		
19.840	 357	V	5.29.45 T133	RADAR 50 KM
12.328		45		
		27,96		
19.990	 358	V	5.29.57 T134	NUCLEO RURAL
12.421		70		
		43,50		
20.400	 359	V	5.30.18 T134	
12.676		70		
		43,50		
21.117	 360	V	5.30.55 T135	PLACA 40 KM ANTES DO RADAR
13.121		40		
		24,85		
21.215	 361	V	5.31.04 T136	RADAR 40 KM
13.182		37		
		22,99		
21.330	 362	V	5.31.15 T137	PL.ASA NORTE
13.254		60		
		37,28		

# VI RALLY BRASÍLIA HISTÓRICA 2024



DISTÂNCIA Km <i>mi</i>	Referência	MÉDIA Km/h <i>mi/h</i>	TEMPO	OBSERVAÇÕES
21.790 13.540	 363	V 60 37,28	5.31.43 T137	
22.170 13.776	 POSTE <sub>364</sub>	V 30 18,64	5.32.05 T138	SAIA A DIREITA ENTRE POSTE E ÁRVORE
22.260 13.832	 365	V 30 18,64	5.32.16 T138	
22.381 13.907	 366	N 4'	5.32.31 T139	COLEGIO DO SOL NA PLACA PEDESTRE <b>NEUTRALIZADO</b>
22.381 13.907 0.000	Neutro 367	V 25 15,53	5.36.31 T140	<b>INÍCIO ZONA CONTROLADA 13 ZERE SEU HODÔMETRO</b>
0.080 0.050	 368	V 48 29,83	5.36.42 T141	
0.172 0.107	 369	V 48 29,83	5.36.49 T141	PLACA 50 KM
0.314 0.195	 370	V 48 29,83	5.37.00 T141	RADAR 50 KM
0.380 0.236	 371	V 55 34,18	5.37.05 T142	
0.730 0.454	 372	V 55 34,18	5.37.28 T142	<b>INÍCIO ZONA PROTEGIDA</b>

**APP - LIVRE  
TURISMO**

DIRETOR DA PROVA  
CALMON MOREIRA VALE JUNIOR

[www.totemonline.com.br](http://www.totemonline.com.br)

APP-LIVRE-TUR

Página 38 de 45

# VI RALLY BRASÍLIA HISTÓRICA 2024



DISTÂNCIA Km <i>mi</i>	Referência	MÉDIA Km/h <i>mi/h</i>	TEMPO	OBSERVAÇÕES
0.991	 373	V	5.37.45 T142	<b>FIM ZONA PROTEGIDA</b>
0.616		55		PL.DF 006
		34,18		<b>ZONA CONTROLADA 13</b>
1.310	 374	V	5.38.06 T142	RADAR 60 KM
0.814		55		
		34,18		
2.180	 375	V	5.39.03 T143	POR BAIXO DO VIADUTO
1.355		60		
		37,28		
2.550	 376	V	5.39.25 T143	<b>NÃO ERRE</b>
1.584		60		
		37,28		
2.770	 377	V	5.39.38 T143	
1.721		60		
		37,28		
3.550	 378	V	5.40.25 T144	
2.206		70		
		43,50		
4.260	 379	V	5.41.01 T145	PLACA 60 KM MANTER NA PRINCIPAL EIXÃO NORTE
2.647		55		
		34,18		
5.100	 380	V	5.41.56 T146	PLACA 80 KM
3.169		75		
		46,60		
5.610	 381	V	5.42.21 T146	RADAR 80 KM
3.486		75		
		46,60		
6.400	 382	V	5.42.59 T146	RADAR 80 KM
3.977		75		
		46,60		

**APP - LIVRE  
TURISMO**

DIRETOR DA PROVA  
CALMON MOREIRA VALE JUNIOR

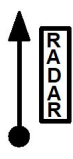




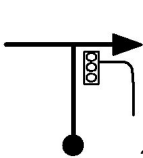
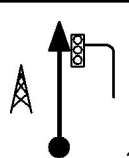
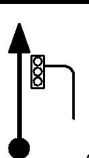
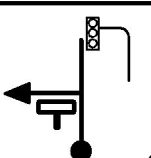
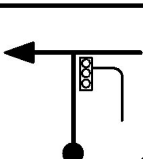
[www.totemonline.com.br](http://www.totemonline.com.br)

**APP-LIVRE-TUR**

Página 39 de 45

# VI RALLY BRASÍLIA HISTÓRICA 2024



DISTÂNCIA Km <i>mi</i>	Referência	MÉDIA Km/h <i>mi/h</i>	TEMPO	OBSERVAÇÕES
7.010 4.356	 383	V 75 46,60	5.43.28 T146	RADAR 80 KM
8.106 5.037	 384	V 75 46,60	5.44.21 T146	PL.DF 002 KM 4
8.360 5.195	 385	V 70 43,50	5.44.33 T147	RADAR 80 KM
10.020 6.226	 386	V 70 43,50	5.45.58 T147	RADAR 80 KM
10.890 6.767	 387	V 50 31,07	5.46.43 T148	RADAR 60 KM
11.200 6.959	 388	D 10'	5.47.05 T149	SEMÁFORO DESLOCAMENTO INÍCIO ZONA PROTEGIDA
12.110 7.525	 389	D	T149	RADAR 60 KM SEMÁFORO - ANTENA DE TV
12.680 7.879	 390	D	T149	SEMÁFORO
13.350 8.295	 391	D	T149	PL.CENTRO DE CONVENÇÕES ANTES DO SEMÁFORO
13.760 8.550	 392	D	T149	SEMÁFORO

**APP - LIVRE  
TURISMO**

DIRETOR DA PROVA  
CALMON MOREIRA VALE JUNIOR

[www.totemonline.com.br](http://www.totemonline.com.br)

**APP-LIVRE-TUR**

Página 40 de 45



# VI RALLY BRASÍLIA HISTÓRICA 2024



DISTÂNCIA Km <i>mi</i>	Referência	MÉDIA Km/h <i>mi/h</i>	TEMPO	OBSERVAÇÕES
14.200 8.823	 393	<b>D</b>	<b>T149</b>	SAIA DA PRINCIPAL ANTES DO SEMÁFORO
14.500 9.010	 394	<b>D</b>	<b>T149</b>	FAIXA DE PEDESTRE
14.760 9.171	 395	<b>D</b>	<b>T149</b>	
14.980 9.308	 396	<b>D</b>	<b>T149</b>	<b>ANTES DO RELÓGIO</b> <b>NÃO ERRE</b> PL.PARQUE DA CIDADE
15.040 9.345	 397	<b>D</b>	<b>T149</b>	AREA MONITORADA
15.120 9.395	 398	<b>D</b>	<b>T149</b>	PL.CENTRAL SUL
15.650 9.724	 399	<b>D</b>	<b>T149</b>	LOMBADA
15.930 9.898	 400	<b>D</b>	<b>T149</b>	FAIXA DE PEDESTRE
15.992 9.937	 401	<b>N</b> <b>2'</b>	<b>5.57.05</b> <b>T150</b>	<b>ESTACIONAMENTO 11</b> <b>INÍCIO ZONA PROTEGIDA</b>
15.992 9.937	<b>Neutro</b> 402	<b>V</b> <b>40</b>	<b>5.59.05</b>	
<b>0.000</b>		<b>24,85</b>	<b>T151</b>	<b>ZERE SEU HODÔMETRO</b>

**APP - LIVRE  
TURISMO**

DIRETOR DA PROVA  
CALMON MOREIRA VALE JUNIOR

[www.totemonline.com.br](http://www.totemonline.com.br)

**APP-LIVRE-TUR**

# VI RALLY BRASÍLIA HISTÓRICA 2024



DISTÂNCIA Km <i>mi</i>	Referência	MÉDIA Km/h <i>mi/h</i>	TEMPO	OBSERVAÇÕES
0.071	 403	V	5.59.12 T151	PL.LOMBADA
0.044		40		
		24,85		
0.330	 404	V	5.59.35 T151	FAIXA DE PEDESTRE
0.205		40		
		24,85		
0.558	 405	V	5.59.55 T151	PLACA CICLISTA
0.347		40		
		24,85		
0.570	 406	V	5.59.56 T151	LOMBADA
0.354		40		
		24,85		
0.690	 407	V	6.00.07 T151	FAIXA DE PEDESTRE LOMBADA
0.429		40		
		24,85		
1.150	 408	V	6.00.49 T151	FAIXA DE PEDESTRE
0.715		40		
		24,85		
1.292	 409	V	6.01.01 T151	LOMBADA
0.803		40		
		24,85		
1.579	 410	V	6.01.27 T151	FAIXA DE PEDESTRE A 200 M
0.981		40		
		24,85		
1.710	 411	V	6.01.39 T151	LOMBADA
1.063		40		
		24,85		
1.790	 412	V	6.01.46 T151	FAIXA DE PEDESTRE
1.112		40		
		24,85		

# VI RALLY BRASÍLIA HISTÓRICA 2024



DISTÂNCIA Km <i>mi</i>	Referência	MÉDIA Km/h <i>mi/h</i>	TEMPO	OBSERVAÇÕES
2.230	 413	V	6.02.26 T151	FAIXA DE PEDESTRE
1.386		40		
		24,85		
2.370	 414	V	6.02.38 T151	
1.473		40		
		24,85		
2.510	 415	V	6.02.51 T151	FAIXA DE PEDESTRE
1.560		40		
		24,85		
3.180	 416	V	6.03.51 T151	
1.976		40		
		24,85		
3.390	 417	V	6.04.10 T151	FAIXA DE PEDESTRE
2.106		40		
		24,85		
3.700	 418	V	6.04.38 T151	
2.299		40		
		24,85		
4.210	 419	V	6.05.24 T151	PARQUE DA CIDADE A DIREITA
2.616		40		
		24,85		
4.474	 420	V	6.05.48 T151	ESTACIONAMENTO 5
2.780		40		
		24,85		
4.530	 421	V	6.05.53 T151	
2.815		40		
		24,85		
4.980	 422	V	6.06.33 T151	FAIXA DE PEDESTRE
3.094		40		
		24,85		

# VI RALLY BRASÍLIA HISTÓRICA 2024



DISTÂNCIA Km <i>mi</i>	Referência	MÉDIA Km/h <i>mi/h</i>	TEMPO	OBSERVAÇÕES
5.250	 423	V	6.06.58 T151	FAIXA DE PEDESTRE
3.262		40		
		24,85		
5.360	 424	V	6.07.08 T151	FAIXA DE PEDESTRE
3.331		40		
		24,85		
5.520	 425	V	6.07.22 T151	
3.430		40		
		24,85		
5.730	 426	V	6.07.41 T151	OBRAS QUALQUER CAMINHO
3.560		40		
		24,85		
5.980	 427	V	6.08.03 T151	
3.716		40		
		24,85		
6.520	 428	V	6.08.52 T151	
4.051		40		
		24,85		
6.580	 429	D	6.08.57 T152	ESTACIONAMENTO 1 E 2
4.089		1'		
6.720	 430	D	T152	
4.176				
6.770	 431	D	T152	
4.207				
6.870	 432	N	6.09.57 T153	PARABÉNS A TODOS
4.269		0'		

# VI RALLY BRASÍLIA HISTÓRICA 2024



DISTÂNCIA Km <i>mi</i>	Referência	MÉDIA Km/h <i>mi/h</i>	TEMPO	OBSERVAÇÕES
 Planilha gerada pelo programa TotemPlanilha desenvolvido pela Totem.				
<b>Esta é uma das formas que a Totem participa da evolução do Off Road.</b>				
<a href="http://www.totemonline.com.br">www.totemonline.com.br</a>				
VIRALLYBRASILIAHISTORICA_app_turismo.pla / Chk=36ED425E		6DE1907DDACA		v7.81